

Bureau d'études  
d'ingénierie,  
conseils, services

## SIAEP D'Annay-Môlay (89)

### REVISIONS DES PÉRIMÈTRES DE PROTECTION DU CAPTAGE DE LA SOURCE SAINT BLAISE

### DOSSIER D'ENQUÊTE PUBLIQUE

# PIÈCE N°9 : DOCUMENTS PARCELLAIRES



Sciences Environnement



Étude réalisée avec le concours financier  
de l'Agence de l'eau Seine Normandie.

2015\_042 – Décembre 2020

Ce dossier a été réalisé par :

# Sciences Environnement

Agence d'Auxerre

# **LISTE DES PARCELLES SITUEES EN PERIMETRES DE PROTECTION IMMEDIATE ET RAPPROCHEE**

Commune	Périmètre de protection	Section	N° de parcelle
Môlay	Immédiat	OA	939 / 940
	Rapproché		1 / 2 / 3 / 4 / 5 / 6 / 7 / 8 / 9 / 10 / 11 / 12 / 13 / 14 / 15 / 16 / 17 / 18 / 19 / 20 / 40 / 41 / 42 / 43 / 44 / 46 / 47 / 49 / 50 / 51 / 52 / 53 / 54 / 56 / 57 / 58 / 231 / 243 / 245 / 246 / 247 / 248 / 251 / 252 / 253 / 254 / 255 / 256 / 257 / 259 / 260 / 928 / 929 / 938 / 941 / 976 / 977
Sainte-Vertu	Rapproché	OA	314 / 315 / 316 / 317 / 318 / 319 / 320 / 321 / 322 / 342 / 343 / 344 / 345 / 533 / 537 / 539 / 744 / 745
		ZD	3 / 4 / 5 / 13 / 14 / 15 / 16 / 17 / 18 / 19 / 20 / 21 / 22 / 23 / 24 / 25 / 26 / 27 / 28 / 29 / 30 / 31 / 32 / 33
		ZH	8 / 9 / 89 / 90 / 91 / 92 / 93 / 94 / 95 / 96 / 97
		ZE	35 / 36

- Surface totale du Périmètre de Protection Immédiate (PPI) : 0 ha 2 a 0 ca (=200 m<sup>2</sup>)
- Surface totale du Périmètre de Protection Rapprochée (PPR) : 425 ha 42 a 80 ca (=4,254280 km<sup>2</sup>)

Au sein du PPR, les terrains agricoles (Surface Agricole Utile) représentent ~140 ha (1,4 km<sup>2</sup>).  
Le reste de la surface correspond essentiellement à des bois.

# PLANS DES PERIMETRES DE PROTECTION

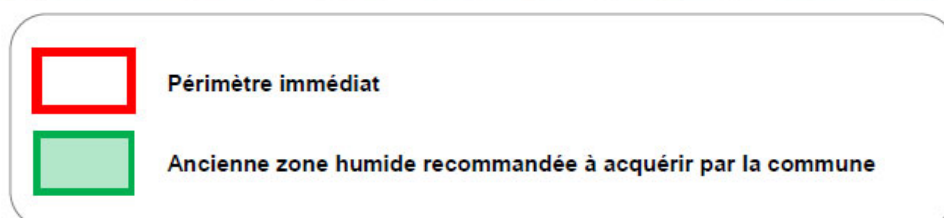


Figure 1: périmètre de protection immédiate du captage de la fontaine Saint-Blaise.

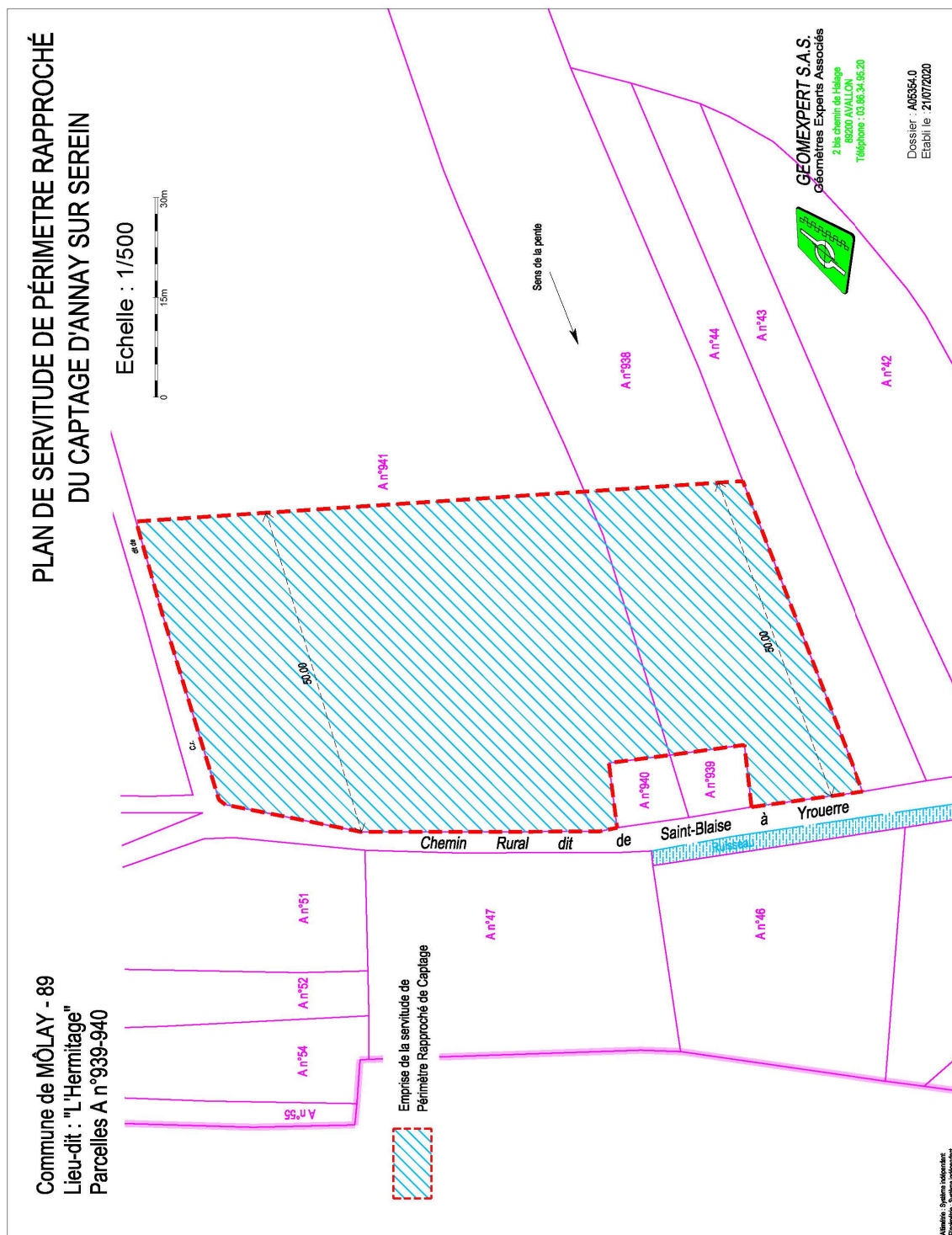


Figure 2: détail de la bande de 50 m.

La bande concerne une surface de 32 a 50ca pour la parcelle A n°938 et 11 a 20 ca pour la parcelle A n°941

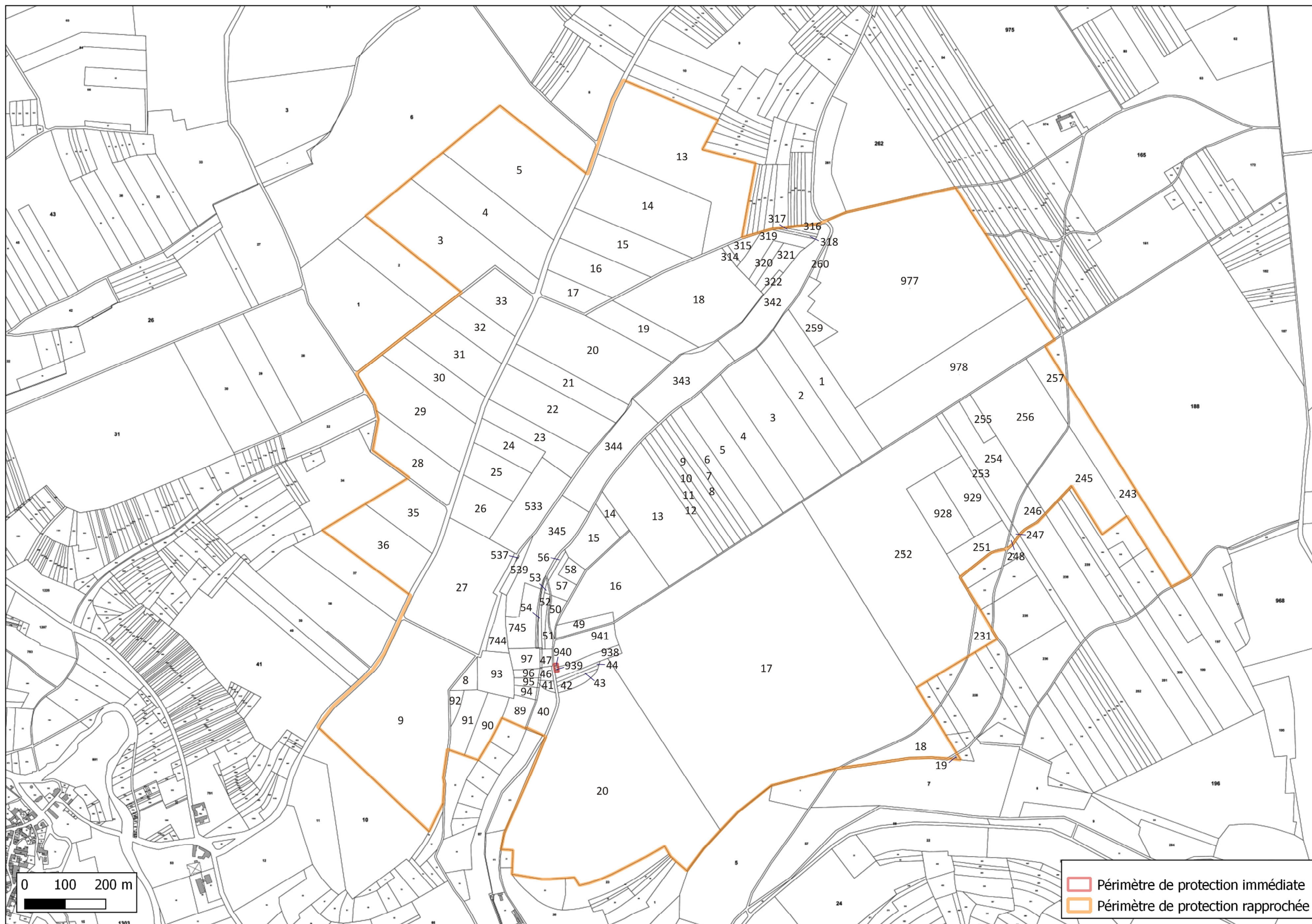


Figure 3: périmètre de protection rapprochée du captage de la fontaine Saint-Blaise.



# ETAT PARCELLAIRE

## MOLAY / section OA

Nature du bien	Périmètre	N° d'ordre au plan parcellaire du cadastre	Section	Lieu-dit	Commune	Superficie concernée de la parcelle	Superficie totale de la parcelle	Nom	Adresse	Code postal	Ville
Propriétaire	Rapproché	1	OA	Vallée de Saint Blaise	Môlay (89)	02 ha 43 a 40 ca	02 ha 43 a 40 ca	M. POITOUT Jean	13 Les Bergeries	89130	TOUCY
Propriétaire	Rapproché	2	OA	Vallée de Saint Blaise	Môlay (89)	02 ha 30 a 60 ca	02 ha 30 a 60 ca	Centre équestre et de vacances	Rue du pont	89800	CHEMILLY SUR SEREIN
Indivision	Rapproché	3	OA	Vallée de Saint Blaise	Môlay (89)	04 ha 05 a 50 ca	04 ha 05 a 50 ca	Mme. COQUINOT Marie Pierre	Hameau de Moutot, 2 route de Noyers	89310	ANNAY SUR SEREIN
Indivision	Rapproché	3	OA	Vallée de Saint Blaise	Môlay (89)	04 ha 05 a 50 ca	04 ha 05 a 50 ca	M. COQUINOT Michel	2 Route de Noyers	89310	ANNAY SUR SEREIN
Propriétaire	Rapproché	4	OA	Vallée de Saint Blaise	Môlay (89)	02 ha 26 a 15 ca	02 ha 26 a 15 ca	Mme. LAVAUD Florence	Appt 632, 6 rue Jean Malezieux	91000	EVRY
Propriétaire	Rapproché	5	OA	Vallée de Saint Blaise	Môlay (89)	02 ha 15 a 85 ca	02 ha 15 a 85 ca	M. DESCHAMPS Bernard Rene	34 rue Guynemer	95240	CORMELLES EN PARISIS
Propriétaire	Rapproché	6	OA	Vallée de Saint Blaise	Môlay (89)	01 ha 13 a 25 ca	01 ha 13 a 25 ca	Mme. LAVAUD Florence	Appt 632, 6 rue Jean Malezieux	91000	EVRY
Indivision	Rapproché	7	OA	Vallée de Saint Blaise	Môlay (89)	00 ha 56 a 20 ca	00 ha 56 a 20 ca	M. BECASSEAU Laurent	2 rue du puits Bayard	89800	AIGREMONT
Indivision	Rapproché	7	OA	Vallée de Saint Blaise	Môlay (89)	00 ha 56 a 20 ca	00 ha 56 a 20 ca	Mme. BECASSEAU Annick	2 rue du puits Bayard	89800	AIGREMONT
Indivision	Rapproché	8	OA	Vallée de Saint Blaise	Môlay (89)	00 ha 55 a 75 ca	00 ha 55 a 75 ca	M. DELALOGUE Roger	1 rue du milieu	89290	IRANCY
Indivision	Rapproché	8	OA	Vallée de Saint Blaise	Môlay (89)	00 ha 55 a 75 ca	00 ha 55 a 75 ca	Mme. LEYENDECKER Ghislaine	Perrigny, 10 rue du doc Gautherin	89310	ANNAY SUR SEREIN
Indivision	Rapproché	8	OA	Vallée de Saint Blaise	Môlay (89)	00 ha 55 a 75 ca	00 ha 55 a 75 ca	M. CHERRIER Jean Paul	Cidex 19, 41 rue Paul Desjardins	89230	PONTIGNY
Indivision	Rapproché	8	OA	Vallée de Saint Blaise	Môlay (89)	00 ha 55 a 75 ca	00 ha 55 a 75 ca	Mme. DELACOURE Marie Claude	Bierry, 10 rue de Iorgelie	89200	SAUVIGNY-LE-BOIS
Indivision	Rapproché	8	OA	Vallée de Saint Blaise	Môlay (89)	00 ha 55 a 75 ca	00 ha 55 a 75 ca	M. POITOUX Michel	Lot des rochers, 8 rue Suzanne Lenglen	87920	CONDAT-SUR-VIENNE
Indivision	Rapproché	8	OA	Vallée de Saint Blaise	Môlay (89)	00 ha 55 a 75 ca	00 ha 55 a 75 ca	M. POITOUX Jacky	2 rue des drères Bonduel	59223	RONCQ
Propriétaire	Rapproché	9	OA	Vallée de Saint Blaise	Môlay (89)	00 ha 64 a 00 ca	00 ha 64 a 00 ca	M. BOUQUIGNY Jean Claude	Perrigny, 3 impasse de la porte St Pierre	89310	ANNAY SUR SEREIN
Propriétaire	Rapproché	10	OA	Vallée de Saint Blaise	Môlay (89)	00 ha 58 a 30 ca	00 ha 58 a 30 ca	M. BEGUE Daniel	6 rue haute	89700	BERU
Propriétaire	Rapproché	11	OA	Vallée de Saint Blaise	Môlay (89)	00 ha 56 a 25 ca	00 ha 56 a 25 ca	PETIT Dominique	2 VLA Chanez	75016	PARIS 16
Propriétaire	Rapproché	12	OA	Vallée de Saint Blaise	Môlay (89)	00 ha 53 a 90 ca	00 ha 53 a 90 ca	PETIT Dominique	2 VLA Chanez	75016	PARIS 16
Indivision	Rapproché	13	OA	Vallée de Saint Blaise	Môlay (89)	04 ha 51 a 30 ca	04 ha 51 a 30 ca	M. ROUGIER GILLES	Ferme de Champ Serein	89310	NOYERS
Indivision	Rapproché	13	OA	Vallée de Saint Blaise	Môlay (89)	04 ha 51 a 30 ca	04 ha 51 a 30 ca	Mme. ROUGIER Nathalie	Ferme de Champ Serein	89310	NOYERS
Indivision	Rapproché	14	OA	Vallée de Saint Blaise	Môlay (89)	00 ha 32 a 40 ca	00 ha 32 a 40 ca	M. ROUGIER GILLES	Ferme de Champ Serein	89310	NOYERS
Indivision	Rapproché	14	OA	Vallée de Saint Blaise	Môlay (89)	00 ha 32 a 40 ca	00 ha 32 a 40 ca	Mme. ROUGIER Nathalie	Ferme de Champ Serein	89310	NOYERS
Indivision	Rapproché	15	OA	Vallée de Saint Blaise	Môlay (89)	01 ha 03 a 25 ca	01 ha 03 a 25 ca	M. ROUGIER GILLES	Ferme de Champ Serein	89310	NOYERS
Indivision	Rapproché	15	OA	Vallée de Saint Blaise	Môlay (89)	01 ha 03 a 25 ca	01 ha 03 a 25 ca	Mme. ROUGIER Nathalie	Ferme de Champ Serein	89310	NOYERS

Propriétaire	Rapproché	16	OA	Vallée de Saint Blaise	Môlay (89)	03 ha 04 a 00 ca	03 ha 04 a 00 ca	M. LAVAUD Stephane	9 rue de Lacey	89310	POILLY-SUR-SEREIN
Propriétaire	Rapproché	17	OA	Cotat de	Môlay (89)	34 ha 85 a 65 ca	34 ha 85 a 65 ca	M. LAVAUD Stephane	9 rue de Lacey	89310	POILLY-SUR-SEREIN
Propriétaire	Rapproché	18	OA	Cotat de	Môlay (89)	01 ha 34 a 70 ca	01 ha 34 a 70 ca	M. LAVAUD Stephane	9 rue de Lacey	89310	POILLY-SUR-SEREIN
Propriétaire	Rapproché	19	OA	Cotat de	Môlay (89)	00 ha 01 a 60 ca	00 ha 01 a 60 ca	M. LAVAUD Stephane	9 rue de Lacey	89310	POILLY-SUR-SEREIN
Indivision	Rapproché	20	OA	Le Fourneau	Môlay (89)	17 ha 01 a 40 ca	17 ha 01 a 40 ca	M. BOUILLLOT Michel	29 rue du doc Gautherin	89310	ANNAY SUR SEREIN
Indivision	Rapproché	20	OA	Le Fourneau	Môlay (89)	17 ha 01 a 40 ca	17 ha 01 a 40 ca	M. BOUILLLOT Jean Pierre	Chemin de Saint Branoai, Mte de toutes aures	4100	MANOSQUE
Indivision	Rapproché	20	OA	Le Fourneau	Môlay (89)	17 ha 01 a 40 ca	17 ha 01 a 40 ca	Mme. KOVALSKY Claudine	9 rue de Coignert	89310	ANNAY SUR SEREIN
Indivision	Rapproché	20	OA	Le Fourneau	Môlay (89)	17 ha 01 a 40 ca	17 ha 01 a 40 ca	M. DUBOIS Philippe	3 rue du champ de	89310	ANNAY SUR SEREIN
Usufruitier	Rapproché	40	OA	L'hermitage	Môlay (89)	00 ha 58 a 30 ca	00 ha 58 a 30 ca	M. LABOSSE Roland	6 place du caron	89310	STE VERTU
Nu propriétaire	Rapproché	40	OA	L'hermitage	Môlay (89)	00 ha 58 a 30 ca	00 ha 58 a 30 ca	M. LABOSSE Francis	3 chemin de derrière les	89310	STE VERTU
Propriétaire	Rapproché	40	OA	L'hermitage	Môlay (89)	00 ha 58 a 30 ca	00 ha 58 a 30 ca	Mme. LABOSSE Jeanine	6 place du caron	89310	STE VERTU
Propriétaire	Rapproché	41	OA	L'hermitage	Môlay (89)	00 ha 08 a 50 ca	00 ha 08 a 50 ca	Mme. RICHON Colette	9 rue des fosses	89310	MOLAY
Indivision	Rapproché	42	OA	L'hermitage	Môlay (89)	00 ha 18 a 90 ca	00 ha 18 a 90 ca	Mme. PREAUT Bernadette Marie Jeanine	2 rue de la belle dame	89310	MOLAY
Indivision	Rapproché	42	OA	L'hermitage	Môlay (89)	00 ha 18 a 90 ca	00 ha 18 a 90 ca	M. PREAUT Sylvain	Résidence Beauregard, 59 avenue du 18 juin	92500	RUEIL MALMAISON
Indivision	Rapproché	42	OA	L'hermitage	Môlay (89)	00 ha 18 a 90 ca	00 ha 18 a 90 ca	Mme. PREAUT Stephanie	Route départementale	21540	VERRY-SOUS-DREE
Indivision	Rapproché	42	OA	L'hermitage	Môlay (89)	00 ha 18 a 90 ca	00 ha 18 a 90 ca	Mme. PREAUT Elisabeth	50 rue Etienne Dolet	89000	AUXERRE
Indivision	Rapproché	42	OA	L'hermitage	Môlay (89)	00 ha 18 a 90 ca	00 ha 18 a 90 ca	M. PREAUT Philippe	22 rue Victor Hugo	89310	NITRY
Indivision	Rapproché	43	OA	L'hermitage	Môlay (89)	00 ha 09 a 05 ca	00 ha 09 a 05 ca	Mme. PREAUT Bernadette Marie Jeanine	2 rue de la belle dame	89310	MOLAY
Indivision	Rapproché	43	OA	L'hermitage	Môlay (89)	1 ha 09 a 05 ca	1 ha 09 a 05 ca	M. PREAUT Sylvain	Résidence Beauregard, 59 avenue du 18 juin	92500	RUEIL MALMAISON
Indivision	Rapproché	43	OA	L'hermitage	Môlay (89)	2 ha 09 a 05 ca	2 ha 09 a 05 ca	Mme. PREAUT Stephanie	Route départementale	21540	VERRY-SOUS-DREE
Indivision	Rapproché	43	OA	L'hermitage	Môlay (89)	3 ha 09 a 05 ca	3 ha 09 a 05 ca	Mme. PREAUT Elisabeth	50 rue Etienne Dolet	89000	AUXERRE
Indivision	Rapproché	43	OA	L'hermitage	Môlay (89)	4 ha 09 a 05 ca	4 ha 09 a 05 ca	M. PREAUT Philippe	22 rue Victor Hugo	89310	NITRY
Propriétaire	Rapproché	44	OA	L'hermitage	Môlay (89)	00 ha 09 a 05 ca	00 ha 09 a 05 ca	SCP Le clos de Molay	1 route d'Avallon	89310	NITRY
Propriétaire	Rapproché	46	OA	L'hermitage	Môlay (89)	00 ha 10 a 90 ca	00 ha 10 a 90 ca	M. LAVAUD Stephane	9 rue de lacey	89310	POILLY-SUR-SEREIN
Propriétaire	Rapproché	47	OA	L'hermitage	Môlay (89)	00 ha 13 a 40 ca	00 ha 13 a 40 ca	Mme. RICHON Colette	9 rue des fosses	89310	MOLAY
Propriétaire	Rapproché	47	OA	L'hermitage	Môlay (89)	00 ha 08 a 50 ca	00 ha 08 a 50 ca	Mme. RICHON Colette	9 rue des fosses	89310	MOLAY
Propriétaire	Rapproché	49	OA	L'hermitage	Môlay (89)	00 ha 41 a 60 ca	00 ha 41 a 60 ca	Mme. RICHON Colette	9 rue des fosses	89310	MOLAY
Propriétaire	Rapproché	49	OA	L'hermitage	Môlay (89)	00 ha 13 a 40 ca	00 ha 13 a 40 ca	Mme. RICHON Colette	9 rue des fosses	89310	MOLAY
Indivision	Rapproché	50	OA	L'hermitage	Môlay (89)	00 ha 21 a 70 ca	00 ha 21 a 70 ca	M. BECASSEAU Laurent	2 rue du puits Bayard	89800	AIGREMONT
Indivision	Rapproché	50	OA	L'hermitage	Môlay (89)	00 ha 21 a 70 ca	00 ha 21 a 70 ca	Mme. BECASSEAU Annick	2 rue du puits Bayard	89800	AIGREMONT
Indivision	Rapproché	51	OA	L'hermitage	Môlay (89)	00 ha 12 a 50 ca	00 ha 12 a 50 ca	M. BECASSEAU Laurent	2 rue du puits Bayard	89800	AIGREMONT
Indivision	Rapproché	51	OA	L'hermitage	Môlay (89)	00 ha 12 a 50 ca	00 ha 12 a 50 ca	Mme. BECASSEAU Annick	2 rue du puits Bayard	89800	AIGREMONT
Indivision	Rapproché	52	OA	L'hermitage	Môlay (89)	00 ha 13 a 80 ca	00 ha 13 a 80 ca	M. BECASSEAU Laurent	2 rue du puits Bayard	89800	AIGREMONT
Indivision	Rapproché	52	OA	L'hermitage	Môlay (89)	00 ha 13 a 80 ca	00 ha 13 a 80 ca	Mme. BECASSEAU Annick	2 rue du puits Bayard	89800	AIGREMONT
Indivision	Rapproché	53	OA	L'hermitage	Môlay (89)	00 ha 02 a 40 ca	00 ha 02 a 40 ca	M. BECASSEAU Laurent	2 rue du puits Bayard	89800	AIGREMONT
Indivision	Rapproché	53	OA	L'hermitage	Môlay (89)	00 ha 02 a 40 ca	00 ha 02 a 40 ca	Mme. BECASSEAU Annick	2 rue du puits Bayard	89800	AIGREMONT
Propriétaire	Rapproché	54	OA	L'hermitage	Môlay (89)	00 ha 14 a 15 ca	00 ha 14 a 15 ca	M. PETIT Olivier	45 allée des roches	39400	PREMANON
Propriétaire	Rapproché	56	OA	L'hermitage	Môlay (89)	00 ha 05 a 10 ca	00 ha 05 a 10 ca	M. PETIT Olivier	45 allée des roches	39400	PREMANON
Indivision	Rapproché	57	OA	L'hermitage	Môlay (89)	00 ha 37 a 50 ca	00 ha 37 a 50 ca	M. BECASSEAU Laurent	2 rue du puits Bayard	89800	AIGREMONT
Indivision	Rapproché	57	OA	L'hermitage	Môlay (89)	00 ha 37 a 50 ca	00 ha 37 a 50 ca	Mme. BECASSEAU Annick	2 rue du puits Bayard	89800	AIGREMONT
Indivision	Rapproché	58	OA	L'hermitage	Môlay (89)	00 ha 24 a 90 ca	00 ha 24 a 90 ca	M. LAPRAY Maurice	23 grande rue	89310	MOLAY
Indivision	Rapproché	58	OA	L'hermitage	Môlay (89)	00 ha 24 a 90 ca	00 ha 24 a 90 ca	M. LAPRAY Marcel	5 place du General Gras	89800	CHABLIS
Indivision	Rapproché	58	OA	L'hermitage	Môlay (89)	00 ha 24 a 90 ca	00 ha 24 a 90 ca	M. ANSON Pascal	Les Bries, 12 rue de la	89380	APPOIGNY
Indivision	Rapproché	58	OA	L'hermitage	Môlay (89)	00 ha 24 a 90 ca	00 ha 24 a 90 ca	M ANSON Jacques	Comissey, 1 rue basse	89430	TANLAY
Indivision	Rapproché	58	OA	L'hermitage	Môlay (89)	00 ha 24 a 90 ca	00 ha 24 a 90 ca	Mme. ANSON Martine	15 grande rue	45340	BARVILLE-EN-GATINAIS

Indivision	Rapproché	58	OA	L'hermitage	Môlay (89)	00 ha 24 a 90 ca	00 ha 24 a 90 ca	ANSON Dominique	Comissey, 6 place de la	89430	TANLAY
Usufruitier	Rapproché	231	OA	Bois la roche	Môlay (89)	00 ha 41 a 70 ca	00 ha 41 a 70 ca	Mme. MAURICE Paulette	Perrigny, 43 rue du doc	89310	ANNAY SUR SEREIN
Nu propriétaire	Rapproché	231	OA	Bois la roche	Môlay (89)	00 ha 41 a 70 ca	00 ha 41 a 70 ca	M. MAURICE Jean Marie	Perrigny, 43 rue du doc	89310	ANNAY SUR SEREIN
Propriétaire	Rapproché	243	OA	Bois la roche	Môlay (89)	02 ha 78 a 70 ca	02 ha 78 a 70 ca	Mme. POITOUT Mireille	1 rue des fosses	89310	FRESNES
Propriétaire	Rapproché	245	OA	Bois la roche	Môlay (89)	03 ha 00 a 90 ca	03 ha 00 a 90 ca	M. BARDET Damien	Chemin du tour de	89310	ANNAY SUR SEREIN
Propriétaire	Rapproché	246	OA	Bois la roche	Môlay (89)	00 ha 45 a 50 ca	00 ha 45 a 50 ca	Mme. LAVAUD Florence	Appt 632, 6 rue Jean	91000	EVRY
Indivision	Rapproché	247	OA	Bois la roche	Môlay (89)	00 ha 04 a 10 ca	00 ha 04 a 10 ca	M. GIROU Patrick Rene	171 rue de Grenelle	75007	PARIS
Indivision	Rapproché	247	OA	Bois la roche	Môlay (89)	00 ha 04 a 10 ca	00 ha 04 a 10 ca	Mme. GAUCHERET Christine	171 rue de Grenelle	75007	PARIS
Propriétaire	Rapproché	248	OA	Bois la roche	Môlay (89)	00 ha 02 a 65 ca	00 ha 02 a 65 ca	PETIT Claude	Arton, 14 rue de la	89310	MOLAY
Propriétaire	Rapproché	251	OA	Bois la roche	Môlay (89)	00 ha 90 a 14 ca	00 ha 90 a 14 ca	PETIT Claude	Arton, 14 rue de la	89310	MOLAY
Propriétaire	Rapproché	252	OA	Bois la roche	Môlay (89)	14 ha 07 a 10 ca	14 ha 07 a 10 ca	M. MAURICE Jean Marie	Perrigny, 43 rue du doc	89310	ANNAY SUR SEREIN
Indivision	Rapproché	253	OA	Bois la roche	Môlay (89)	00 ha 52 a 80 ca	00 ha 52 a 80 ca	M. GIROU Patrick Rene	171 rue de Grenelle	75007	PARIS
Indivision	Rapproché	253	OA	Bois la roche	Môlay (89)	00 ha 52 a 80 ca	00 ha 52 a 80 ca	Mme. GAUCHERET Christine	171 rue de Grenelle	75007	PARIS
Propriétaire	Rapproché	254	OA	Bois la roche	Môlay (89)	01 ha 95 a 25 ca	01 ha 95 a 25 ca	Mme. LAVAUD Florence	Appt 632, 6 rue Jean	91000	EVRY
Usufruitier	Rapproché	255	OA	Bois la roche	Môlay (89)	00 ha 40 a 20 ca	00 ha 40 a 20 ca	Mme. MAURICE Paulette	Perrigny, 43 rue du doc	89310	ANNAY SUR SEREIN
Nu propriétaire	Rapproché	255	OA	Bois la roche	Môlay (89)	00 ha 40 a 20 ca	00 ha 40 a 20 ca	MAURICE Dominique Paul Marie	Keranconan	22300	PLOUMILLIAU
Propriétaire	Rapproché	256	OA	Bois la roche	Môlay (89)	03 ha 77 a 20 ca	03 ha 77 a 20 ca	M. BARDET Damien	Chemin du tour de	89310	ANNAY SUR SEREIN
Propriétaire	Rapproché	257	OA	Bois la roche	Môlay (89)	00 ha 80 a 25 ca	00 ha 80 a 25 ca	Mme. POITOUT Mireille	1 rue des fosses	89310	FRESNES
Usufruitier	Rapproché	259	OA	Bois la roche	Môlay (89)	00 ha 76 a 75 ca	00 ha 76 a 75 ca	Mme. MAURICE Paulette	Perrigny, 43 rue du doc	89310	ANNAY SUR SEREIN
Nu propriétaire	Rapproché	259	OA	Bois la roche	Môlay (89)	00 ha 76 a 75 ca	00 ha 76 a 75 ca	M. MAURICE Michel	18 rue des tanneurs	89700	TONNERRE
Propriétaire	Rapproché	260	OA	Bois la roche	Môlay (89)	00 ha 11 a 10 ca	00 ha 11 a 10 ca	M. MAURICE Jean Marie	Perrigny, 43 rue du doc	89310	ANNAY SUR SEREIN
Propriétaire	Rapproché	928	OA	Bois la roche	Môlay (89)	01 ha 49 a 18 ca	01 ha 49 a 18 ca	M. PETIT Olivier	45 allée des roches	39400	PREMANON
Propriétaire	Rapproché	929	OA	Bois la roche	Môlay (89)	01 ha 49 a 18 ca	01 ha 49 a 18 ca	SCI Saint Marie Thérèse	12 grande rue	89310	MOLAY
Propriétaire	Rapproché	938	OA	L'hermitage	Môlay (89)	00 ha 40 a 10 ca	00 ha 40 a 10 ca	Mme. LESOURD Fabienne	24 a rue Lucien Ducrot	89400	CHARMOY
Propriétaire	Immédiat	939	OA	L'hermitage	Môlay (89)	00 ha 01 a 10 ca	00 ha 01 a 10 ca	SIAEP d'Annay	Mairie	89310	ANNAY SUR SEREIN
Propriétaire	Immédiat	940	OA	L'hermitage	Môlay (89)	00 ha 00 a 90 ca	00 ha 00 a 90 ca	SIAEP d'Annay	Mairie	89310	ANNAY SUR SEREIN
Propriétaire	Rapproché	941	OA	L'hermitage	Môlay (89)	00 ha 97 a 95 ca	00 ha 97 a 95 ca	Mme. RICHON Colette	9 rue des fosses	89310	MOLAY
Propriétaire	Rapproché	976	OA	Val des Couris	Môlay (89)	06 ha 04 a 70 ca	06 ha 04 a 70 ca	M. MAURICE Jean Marie	Perrigny, 43 rue du doc	89310	ANNAY SUR SEREIN
Usufruitier	Rapproché	977	OA	Val des Couris	Môlay (89)	17 ha 56 a 10 ca	17 ha 56 a 10 ca	Mme. MAURICE Paulette	Perrigny, 43 rue du doc	89310	ANNAY SUR SEREIN
Nu propriétaire	Rapproché	977	OA	Val des Couris	Môlay (89)	17 ha 56 a 10 ca	17 ha 56 a 10 ca	M. MAURICE Jean Marie	Perrigny, 43 rue du doc	89310	ANNAY SUR SEREIN

**SAINTE VERTU / section OA**

Nature du bien	Périmètre	N° d'ordre au plan parcellaire du cadastre	Section	Lieu-dit	Commune	Superficie concernée de la parcelle	Superficie totale de la parcelle	Nom	Adresse	Code postal	Ville
Propriétaire	Rapproché	314	OA	Le chemin de	Ste Vertu (89)	00 ha 09 a 30 ca	00 ha 09 a 30 ca	Mme. ROBIN Christine	31 rue Benjamin	89800	CHABLIS
Usufruitier	Rapproché	315	OA	Le chemin de	Ste Vertu (89)	00 ha 23 a 10 ca	00 ha 23 a 10 ca	Mme. PLAIN Marie Louise	19 rue des fusains	89200	AVALLON
Indivision	Rapproché	315	OA	Le chemin de	Ste Vertu (89)	00 ha 23 a 10 ca	00 ha 23 a 10 ca	M. PLAIN Bruno	Aux racles, 56 chemin	38760	SAINT-PAUL-DE-VARCES
Indivision	Rapproché	315	OA	Le chemin de	Ste Vertu (89)	00 ha 23 a 10 ca	00 ha 23 a 10 ca	Mme. PLAIN Cecile	48 avenue Berthelot	85200	RUEIL MALMAISON
Indivision	Rapproché	316	OA	Sur le cota	Ste Vertu (89)	00 ha 10 a 90 ca	00 ha 10 a 90 ca	Mme. TILLIEN Andree Louise	8 grande rue	89310	STE VERTU
Indivision	Rapproché	316	OA	Sur le cota	Ste Vertu (89)	00 ha 10 a 90 ca	00 ha 10 a 90 ca	M. TILLIEN Bernard	6 b avenue des deux	94450	LIMEIL BREVANNES
Indivision	Rapproché	316	OA	Sur le cota	Ste Vertu (89)	00 ha 10 a 90 ca	00 ha 10 a 90 ca	M. TILLIEN Maurice Jacky	40 grande rue	89310	STE VERTU
Propriétaire	Rapproché	317	OA	Le chemin de	Ste Vertu (89)	00 ha 05 a 70 ca	00 ha 05 a 70 ca	Mme. ROBIN Christine	31 rue Benjamin	89800	CHABLIS
Indivision	Rapproché	318	OA	Sur le cota	Ste Vertu (89)	00 ha 04 a 90 ca	00 ha 04 a 90 ca	Mme. TILLIEN Andree Louise	8 grande rue	89310	STE VERTU
Indivision	Rapproché	318	OA	Sur le cota	Ste Vertu (89)	00 ha 04 a 90 ca	00 ha 04 a 90 ca	M. TILLIEN Bernard	6 b avenue des deux	94450	LIMEIL BREVANNES
Indivision	Rapproché	318	OA	Sur le cota	Ste Vertu (89)	00 ha 04 a 90 ca	00 ha 04 a 90 ca	M. TILLIEN Maurice Jacky	40 grande rue	89310	STE VERTU

Usufruitier	Rapproché	319	OA	Sur le cota	Ste Vertu (89)	00 ha 67 a 60 ca	00 ha 67 a 60 ca	M. MARLOT Roger	Chez M et Mme PERFF, 28 rue de Fontenay	92320	CHATILLON
Nu propriétaire	Rapproché	319	OA	Sur le cota	Ste Vertu (89)	00 ha 67 a 60 ca	00 ha 67 a 60 ca	Mme. MARLOT Catherine	28 rue de Fontenay	92320	CHATILLON
Usufruitier	Rapproché	320	OA	Sur le cota	Ste Vertu (89)	00 ha 28 a 50 ca	00 ha 28 a 50 ca	M. MARLOT Roger	Chez M et Mme PERFF, 28 rue de Fontenay	92320	CHATILLON
Nu propriétaire	Rapproché	320	OA	Sur le cota	Ste Vertu (89)	00 ha 28 a 50 ca	00 ha 28 a 50 ca	Mme. MARLOT Catherine	28 rue de Fontenay	92320	CHATILLON
Usufruitier	Rapproché	321	OA	Sur le cota	Ste Vertu (89)	00 ha 45 a 60 ca	00 ha 45 a 60 ca	Mme. PLAIN Marie Louise	19 rue des fusains	89200	AVALLON
Indivision	Rapproché	321	OA	Sur le cota	Ste Vertu (89)	00 ha 45 a 60 ca	00 ha 45 a 60 ca	M. PLAIN Bruno	Aux racles, 56 chemin	38760	SAINT-PAUL-DE-VARCES
Indivision	Rapproché	321	OA	Sur le cota	Ste Vertu (89)	00 ha 45 a 60 ca	00 ha 45 a 60 ca	Mme. PLAIN Cecile	48 avenue Berthelot	85200	RUEIL MALMAISON
Usufruitier	Rapproché	322	OA	Sur le cota	Ste Vertu (89)	00 ha 08 a 50 ca	00 ha 08 a 50 ca	Mme. PLAIN Marie Louise	19 rue des fusains	89200	AVALLON
Indivision	Rapproché	322	OA	Sur le cota	Ste Vertu (89)	00 ha 08 a 50 ca	00 ha 08 a 50 ca	M. PLAIN Bruno	Aux racles, 56 chemin	38760	SAINT-PAUL-DE-VARCES
Indivision	Rapproché	322	OA	Sur le cota	Ste Vertu (89)	00 ha 08 a 50 ca	00 ha 08 a 50 ca	Mme. PLAIN Cecile	48 avenue Berthelot	85200	RUEIL MALMAISON
Propriétaire	Rapproché	342	OA	Sur le cota	Ste Vertu (89)	02 ha 20 a 90 ca	02 ha 20 a 90 ca	Commune de Ste Vertu	Mairie, 15 grande rue	89310	STE VERTU
Propriétaire	Rapproché	343	OA	Sur le cota	Ste Vertu (89)	02 ha 09 a 30 ca	02 ha 09 a 30 ca	Commune de Ste Vertu	Mairie, 15 grande rue	89310	STE VERTU
Propriétaire	Rapproché	344	OA	Sur le cota	Ste Vertu (89)	02 ha 11 a 60 ca	02 ha 11 a 60 ca	Commune de Ste Vertu	Mairie, 15 grande rue	89310	STE VERTU
Propriétaire	Rapproché	345	OA	Sur le cota	Ste Vertu (89)	02 ha 04 a 50 ca	02 ha 04 a 50 ca	Commune de Ste Vertu	Mairie, 15 grande rue	89310	STE VERTU
Propriétaire	Rapproché	533	OA	Sur le cota	Ste Vertu (89)	01 ha 99 a 20 ca	01 ha 99 a 20 ca	M. DELAGOUTTE Maurice	Chez Mme Jacquet Chantal, 9 rue Anatole	52210	ARC-EN-BARROIS
Propriétaire	Rapproché	537	OA	Sur le cota	Ste Vertu (89)	00 ha 00 a 40 ca	00 ha 00 a 40 ca	M. LABOSSE Francis	3 chemin de derrière les	89310	STE VERTU
Propriétaire	Rapproché	539	OA	Sur le cota	Ste Vertu (89)	00 ha 18 a 30 ca	00 ha 18 a 30 ca	M. LABOSSE Francis	3 chemin de derrière les	89310	STE VERTU
Usufruitier	Rapproché	744	OA	Le cota	Ste Vertu (89)	00 ha 46 a 20 ca	00 ha 46 a 20 ca	M. LABOSSE Roland	6 place du caron	89310	STE VERTU
Nu propriétaire	Rapproché	744	OA	Le cota	Ste Vertu (89)	00 ha 46 a 20 ca	00 ha 46 a 20 ca	M. LABOSSE Francis	3 chemin de derrière les	89310	STE VERTU
Propriétaire	Rapproché	745	OA	Le cota	Ste Vertu (89)	00 ha 94 a 05 ca	00 ha 94 a 05 ca	M. LABOSSE Marc	8 allée Edmond Michelet	95580	MARGENCY

**SAINTE VERTU / section ZD**

Nature du bien	Périmètre	N° d'ordre au plan parcellaire du cadastre	Section	Lieu-dit	Commune	Superficie concernée de la parcelle	Superficie totale de la parcelle	Nom	Adresse	Code postal	Ville
Usufruitier	Rapproché	3	ZD	Les noudots	Ste Vertu (89)	04 ha 77 a 80 ca	04 ha 77 a 80 ca	Mme. PLAIN Marie Louise	19 rue des fusains	89200	AVALLON
Indivision	Rapproché	3	ZD	Les noudots	Ste Vertu (89)	04 ha 77 a 80 ca	04 ha 77 a 80 ca	M. PLAIN Bruno	Aux racles, 56 chemin	38760	SAINT-PAUL-DE-VARCES
Indivision	Rapproché	3	ZD	Les noudots	Ste Vertu (89)	04 ha 77 a 80 ca	04 ha 77 a 80 ca	Mme. PLAIN Cecile	48 avenue Berthelot	85200	RUEIL MALMAISON
Usufruitier	Rapproché	4	ZD	Les noudots	Ste Vertu (89)	03 ha 72 a 30 ca	03 ha 72 a 30 ca	Mme. OPPENEAU Alice	Par M Oppeneau André, 1 grande rue	89310	STE VERTU
Nu propriétaire	Rapproché	4	ZD	Les noudots	Ste Vertu (89)	03 ha 72 a 30 ca	03 ha 72 a 30 ca	Mme. GRIGOR Jacqueline	Les grueres	89700	TISSEY
Propriétaire	Rapproché	5	ZD	Les noudots	Ste Vertu (89)	05 ha 55 a 70 ca	05 ha 55 a 70 ca	Mme. LAVAUD Francine	3 rue de l'orangerie	89700	YROUERRE
Indivision	Rapproché	13	ZD	Les noudots	Ste Vertu (89)	07 ha 32 a 00 ca	07 ha 32 a 00 ca	M. TILLIEN Bernard	6 b avenue des deux	94450	LIMEIL BREVANNES
Indivision	Rapproché	13	ZD	Les noudots	Ste Vertu (89)	07 ha 32 a 00 ca	07 ha 32 a 00 ca	M. TILLIEN Maurice Jacky	40 grande rue	89310	STE VERTU
Indivision	Rapproché	14	ZD	Le chemin de	Ste Vertu (89)	04 ha 63 a 80 ca	04 ha 63 a 80 ca	M. TILLIEN Bernard	6 b avenue des deux	94450	LIMEIL BREVANNES
Indivision	Rapproché	14	ZD	Le chemin de	Ste Vertu (89)	04 ha 63 a 80 ca	04 ha 63 a 80 ca	M. TILLIEN Maurice Jacky	40 grande rue	89310	STE VERTU
Indivision	Rapproché	14	ZD	Le chemin de Fresnes	Ste Vertu (89)	04 ha 63 a 80 ca	04 ha 63 a 80 ca	Mme. TILLIEN Andree Louise	8 grande rue	89310	STE VERTU
Propriétaire	Rapproché	15	ZD	Le chemin de	Ste Vertu (89)	02 ha 32 a 70 ca	02 ha 32 a 70 ca	M. OPPENEAU Alexandre	1 grande rue	89310	STE VERTU
Propriétaire	Rapproché	16	ZD	Le chemin de	Ste Vertu (89)	07 ha 77 a 70 ca	07 ha 77 a 70 ca	M. OPPENEAU André	1 grande rue	89310	STE VERTU
Usufruitier	Rapproché	17	ZD	Le chemin de	Ste Vertu (89)	00 ha 93 a 50 ca	00 ha 93 a 50 ca	M. LABOSSE Roland	6 place du caron	89310	STE VERTU
Nu propriétaire	Rapproché	17	ZD	Le chemin de	Ste Vertu (89)	00 ha 93 a 50 ca	00 ha 93 a 50 ca	M. LABOSSE Francis	3 chemin de derrière les	89310	STE VERTU
Usufruitier	Rapproché	18	ZD	Le chemin de Fresnes	Ste Vertu (89)	04 ha 87 a 00 ca	04 ha 87 a 00 ca	Mme. OPPENEAU Alice	Par M Oppeneau André, 1 grande rue	89310	STE VERTU
Nu propriétaire	Rapproché	18	ZD	Le chemin de	Ste Vertu (89)	04 ha 87 a 00 ca	04 ha 87 a 00 ca	Mme. GRIGOR Jacqueline	Les grueres	89700	TISSEY
Indivision	Rapproché	19	ZD	Le chemin de	Ste Vertu (89)	01 ha 52 a 70 ca	01 ha 52 a 70 ca	M. LABOSSE Francis	3 chemin de derrière les	89310	STE VERTU
Indivision	Rapproché	19	ZD	Le chemin de Fresnes	Ste Vertu (89)	01 ha 52 a 70 ca	01 ha 52 a 70 ca	Mme. LABOSSE Chantal	3 chemin de derrière les murailles	89310	STE VERTU
Propriétaire	Rapproché	20	ZD	Le chemin de	Ste Vertu (89)	04 ha 75 a 90 ca	04 ha 75 a 90 ca	Mme. BETHERY Denise	12 rue du 8 mai	89700	TONNERRE

Propriétaire	Rapproché	21	ZD	L'arpent carré	Ste Vertu (89)	01 ha 68 a 70 ca	01 ha 68 a 70 ca	Mme. LAVAUD Francine	3 rue de l'orangerie	89700	YROUERRE
Propriétaire	Rapproché	22	ZD	L'arpent carré	Ste Vertu (89)	02 ha 88 a 80 ca	02 ha 88 a 80 ca	M. GOUBAULT Roger	Cité St-Gervais, appt 141, 2 allée Christophe	89000	AUXERRE
Usufruitier	Rapproché	23	ZD	L'arpent carré	Ste Vertu (89)	01 ha 54 a 70 ca	01 ha 54 a 70 ca	M. MARLOT Roger	Chez M et Mme PERFF, 28 rue de Fontenay	92320	CHATILLON
Nu propriétaire	Rapproché	23	ZD	L'arpent carré	Ste Vertu (89)	01 ha 54 a 70 ca	01 ha 54 a 70 ca	Mme. MARLOT Catherine	28 rue de Fontenay	92320	CHATILLON
Propriétaire	Rapproché	24	ZD	L'arpent carré	Ste Vertu (89)	01 ha 07 a 50 ca	01 ha 07 a 50 ca	M. OPPENEAU André	1 grande rue	89310	STE VERTU
Indivision	Rapproché	25	ZD	L'arpent carré	Ste Vertu (89)	01 ha 25 a 00 ca	01 ha 25 a 00 ca	M. TILLIEN Bernard	6 b avenue des deux	94450	LIMEIL BREVANNES
Indivision	Rapproché	25	ZD	L'arpent carré	Ste Vertu (89)	01 ha 25 a 00 ca	01 ha 25 a 00 ca	M. TILLIEN Maurice Jacky	40 grande rue	89310	STE VERTU
Indivision	Rapproché	25	ZD	L'arpent carré	Ste Vertu (89)	01 ha 25 a 00 ca	01 ha 25 a 00 ca	Mme. TILLIEN Andree Louise	8 grande rue	89310	STE VERTU
Propriétaire	Rapproché	26	ZD	L'arpent carré	Ste Vertu (89)	01 ha 37 a 90 ca	01 ha 37 a 90 ca	M. CIRBEAU Michel André	23 rue Klock	92110	CLICHY
Indivision	Rapproché	27	ZD	L'arpent carré	Ste Vertu (89)	04 ha 99 a 90 ca	04 ha 99 a 90 ca	M. TILLIEN Bernard	6 b avenue des deux	94450	LIMEIL BREVANNES
Indivision	Rapproché	27	ZD	L'arpent carré	Ste Vertu (89)	04 ha 99 a 90 ca	04 ha 99 a 90 ca	M. TILLIEN Maurice Jacky	40 grande rue	89310	STE VERTU
Indivision	Rapproché	27	ZD	L'arpent carré	Ste Vertu (89)	04 ha 99 a 90 ca	04 ha 99 a 90 ca	Mme. TILLIEN Andree Louise	8 grande rue	89310	STE VERTU
Propriétaire	Rapproché	28	ZD	L'arpent carré	Ste Vertu (89)	02 ha 05 a 60 ca	02 ha 05 a 60 ca	M. CIRBEAU Michel André	23 rue Klock	92110	CLICHY
Usufruitier	Rapproché	29	ZD	L'arpent carré	Ste Vertu (89)	03 ha 62 a 80 ca	03 ha 62 a 80 ca	M. CARRE Rene	Ferme de foret Breault,	89310	NOYERS
Indivision	Rapproché	29	ZD	L'arpent carré	Ste Vertu (89)	03 ha 62 a 80 ca	03 ha 62 a 80 ca	M. CARRE Stephane	Foret Breault, les	89310	NOYERS
Indivision	Rapproché	29	ZD	L'arpent carré	Ste Vertu (89)	03 ha 62 a 80 ca	03 ha 62 a 80 ca	Mme. CARRE Pascale	26 boulevard de	11000	DIJON
Indivision	Rapproché	29	ZD	L'arpent carré	Ste Vertu (89)	03 ha 62 a 80 ca	03 ha 62 a 80 ca	Mme. GRANDCHAMP Christine	3 rue de Chanceaux	21450	POISEUL VILLE ET LAPERRIER
Usufruitier	Rapproché	30	ZD	L'arpent carré	Ste Vertu (89)	01 ha 79 a 90 ca	01 ha 79 a 90 ca	M. OPPENEAU André	1 grande rue	89310	STE VERTU
Nu propriétaire	Rapproché	30	ZD	L'arpent carré	Ste Vertu (89)	01 ha 79 a 90 ca	01 ha 79 a 90 ca	Mme. OPPENEAU Alice	Par M Oppeneau André, 1 grande rue	89310	STE VERTU
Propriétaire	Rapproché	31	ZD	L'arpent carré	Ste Vertu (89)	02 ha 03 a 20 ca	02 ha 03 a 20 ca	Mme. LAVAUD Francine	3 rue de l'orangerie	89700	YROUERRE
Propriétaire	Rapproché	32	ZD	L'arpent carré	Ste Vertu (89)	01 ha 38 a 80 ca	01 ha 38 a 80 ca	SA SAFER BOURGOGNE FRANCHE COMTE	11 rue François Mitterrand	21850	SAINT-APOLLINAIRE
Propriétaire	Rapproché	33	ZD	L'arpent carré	Ste Vertu (89)	01 ha 57 a 20 ca	01 ha 57 a 20 ca	SA SAFER BOURGOGNE FRANCHE COMTE	11 rue François Mitterrand	21850	SAINT-APOLLINAIRE

**SAINTE VERTU / section ZE**

Nature du bien	Périmètre	N° d'ordre au plan parcellaire du cadastre	Section	Lieu-dit	Commune	Superficie concernée de la parcelle	Superficie totale de la parcelle	Nom	Adresse	Code postal	Ville
Propriétaire	Rapproché	35	ZE	Le chemin de	Ste Vertu (89)	01 ha 86 a 20 ca	01 ha 86 a 20 ca	Mme. KERMARREC Sylvie	4 rue de la bergerie	89160	PACY SUR ARMANCON
Indivision	Rapproché	36	ZE	Le cota	Ste Vertu (89)	02 ha 71 a 80 ca	02 ha 71 a 80 ca	M. LAVAUD Franck	Rue de la cour du	89700	YROUERRE
Nu propriétaire	Rapproché	36	ZE	Le cota	Ste Vertu (89)	02 ha 71 a 80 ca	02 ha 71 a 80 ca	Mme. LAVAUD Francine	3 rue de l'orangerie	89700	YROUERRE
Indivision	Rapproché	36	ZE	Le cota	Ste Vertu (89)	02 ha 71 a 80 ca	02 ha 71 a 80 ca	Mme. LAVAUD Bernadette	Rue de la cour du	89700	YROUERRE

**SAINTE VERTU / section ZH**

Nature du bien	Périmètre	N° d'ordre au plan parcellaire du cadastre	Section	Lieu-dit	Commune	Superficie concernée de la parcelle	Superficie totale de la parcelle	Nom	Adresse	Code postal	Ville
Indivision	Rapproché	8	ZH	Les gravelottes	Ste Vertu (89)	00 ha 28 a 10 ca	00 ha 28 a 10 ca	M. OPPENEAU Alexandre	1 grande rue	89310	STE VERTU
Indivision	Rapproché	8	ZH	Les gravelottes	Ste Vertu (89)	00 ha 28 a 10 ca	00 ha 28 a 10 ca	M. OPPENEAU André	1 grande rue	89310	STE VERTU
Indivision	Rapproché	8	ZH	Les gravelottes	Ste Vertu (89)	00 ha 28 a 10 ca	00 ha 28 a 10 ca	M. OPPENEAU Thomas	1 grande rue	89310	STE VERTU
Propriétaire	Rapproché	9	ZH	Les gravelottes	Ste Vertu (89)	09 ha 89 a 60 ca	09 ha 89 a 60 ca	SCI Oppeneau	1 grande rue	89310	STE VERTU
Usufruitier	Rapproché	89	ZH	La cote St-Blaise	Ste Vertu (89)	00 ha 44 a 00 ca	00 ha 44 a 00 ca	Mme. NONY Christiane	Bois de la roche	89310	POILLY-SUR-SEREIN
Nu propriétaire	Rapproché	89	ZH	La cote St-Blaise	Ste Vertu (89)	00 ha 44 a 00 ca	00 ha 44 a 00 ca	Mme. BATTISTELI Roselyne	43 rue de Brechain	89000	CHABLIS
Usufruitier	Rapproché	90	ZH	La cote St-Blaise	Ste Vertu (89)	00 ha 78 a 30 ca	00 ha 78 a 30 ca	M. OPPENEAU André	1 grande rue	89310	STE VERTU

Nu propriétaire	Rapproché	90	ZH	La cote St-Blaise	Ste Vertu (89)	00 ha 78 a 30 ca	00 ha 78 a 30 ca	Mme. OPPENEAU Alice	Par M Oppeneau André, 1 grande rue	89310	STE VERTU
Indivision	Rapproché	91	ZH	La cote St-Blaise	Ste Vertu (89)	00 ha 78 a 30 ca	00 ha 78 a 30 ca	M. BEZANCON Rene	Cidex 403, 25 rue d'en	89310	POILLY-SUR-SEREIN
Indivision	Rapproché	91	ZH	La cote St-Blaise	Ste Vertu (89)	00 ha 78 a 30 ca	00 ha 78 a 30 ca	Mme. BEZANCON Colette Lucie Berthe	Rue d'en bas	89310	POILLY-SUR-SEREIN
Indivision	Rapproché	92	ZH	Les gravelottes	Ste Vertu (89)	00 ha 24 a 50 ca	00 ha 24 a 50 ca	M. OPPENEAU Alexandre	1 grande rue	89310	STE VERTU
Indivision	Rapproché	92	ZH	Les gravelottes	Ste Vertu (89)	00 ha 24 a 50 ca	00 ha 24 a 50 ca	M. OPPENEAU André	1 grande rue	89310	STE VERTU
Indivision	Rapproché	92	ZH	Les gravelottes	Ste Vertu (89)	00 ha 24 a 50 ca	00 ha 24 a 50 ca	M. OPPENEAU Thomas	1 grande rue	89310	STE VERTU
Usufruitier	Rapproché	93	ZH	Le cota	Ste Vertu (89)	00 ha 79 a 60 ca	00 ha 79 a 60 ca	M. OPPENEAU André	1 grande rue	89310	STE VERTU
Nu propriétaire	Rapproché	93	ZH	Le cota	Ste Vertu (89)	00 ha 79 a 60 ca	00 ha 79 a 60 ca	Mme. OPPENEAU Alice	Par M Oppeneau André, 1 grande rue	89310	STE VERTU
Propriétaire	Rapproché	94	ZH	Le cota	Ste Vertu (89)	00 ha 15 a 10 ca	00 ha 15 a 10 ca	M. LABOSSE Francis	3 chemin de derrière les	89310	STE VERTU
Usufruitier	Rapproché	95	ZH	Le cota	Ste Vertu (89)	00 ha 13 a 85 ca	00 ha 13 a 85 ca	M. LABOSSE Roland	6 place du caron	89310	STE VERTU
Nu propriétaire	Rapproché	95	ZH	Le cota	Ste Vertu (89)	00 ha 13 a 85 ca	00 ha 13 a 85 ca	M. LABOSSE Francis	3 chemin de derrière les	89310	STE VERTU
Usufruitier	Rapproché	96	ZH	Le cota	Ste Vertu (89)	00 ha 14 a 20 ca	00 ha 14 a 20 ca	M. LABOSSE Roland	6 place du caron	89310	STE VERTU
Nu propriétaire	Rapproché	96	ZH	Le cota	Ste Vertu (89)	00 ha 14 a 20 ca	00 ha 14 a 20 ca	M. LABOSSE Francis	3 chemin de derrière les	89310	STE VERTU
Usufruitier	Rapproché	97	ZH	Le cota	Ste Vertu (89)	00 ha 39 a 35 ca	00 ha 39 a 35 ca	Mme. PLAIN Marie Louise	19 rue des fusains	89200	AVALLON
Indivision	Rapproché	97	ZH	Le cota	Ste Vertu (89)	00 ha 39 a 35 ca	00 ha 39 a 35 ca	M. PLAIN Bruno	Aux racles, 56 chemin	38760	SAINT-PAUL-DE-VARCES
Indivision	Rapproché	97	ZH	Le cota	Ste Vertu (89)	00 ha 39 a 35 ca	00 ha 39 a 35 ca	Mme. PLAIN Cecile	48 avenue Berthelot	85200	RUEIL MALMAISON

- 
-  Énergies renouvelables
  -  Aménagement et environnement
  -  Déchets, Diagnostics de pollution
  -  Carrières, Installations classées
  -  Milieu naturel
  -  Hydrogéologie
  -  Eaux superficielles
  -  Assainissement collectif et non collectif
  -  Maîtrise d'œuvre et réseaux d'eau potable



## Sciences Environnement

Agence de Clermont-Ferrand  
5 bis allée des roseaux  
63200 Riom  
Tél. +33 (0)4 73 38 84 73  
Fax +33 (0)3 81 80 01 08  
clermont-ferrand@sciences-environnement.fr

Agence de Besançon et Siège social  
6 boulevard Diderot  
25000 Besançon  
Tél. +33 (0)3 81 53 02 60  
Fax +33 (0)3 81 80 01 08  
besancon@sciences-environnement.fr

Agence d'Auxerre  
12 rue du stade  
89290 Vincelles  
Tél. +33 (0)9 67 29 27 28  
Fax +33 (0)3 81 80 01 08  
auxerre@sciences-environnement.fr